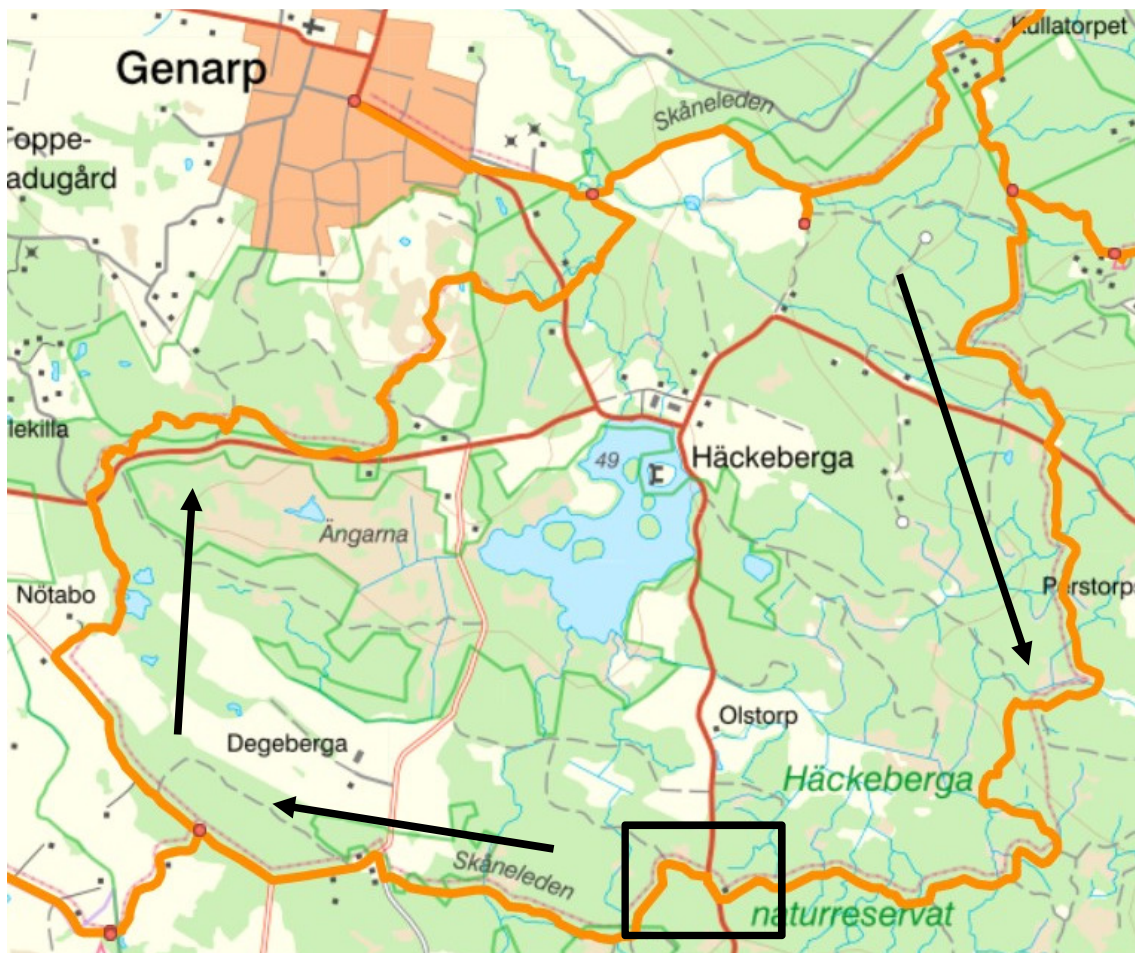


Häckebergas stora runda runt sjön – 25 km

25 km på blandade underlag. På denna trevliga och bitvis backiga runda är man på Skåneleden hela tiden.



Utgå enligt kartan nedan från den inringade P-platsen där Skåneleden passerar.

Börjar på en del av:

15A Dörröd-Sturup 14 km

Tar nästan hela:

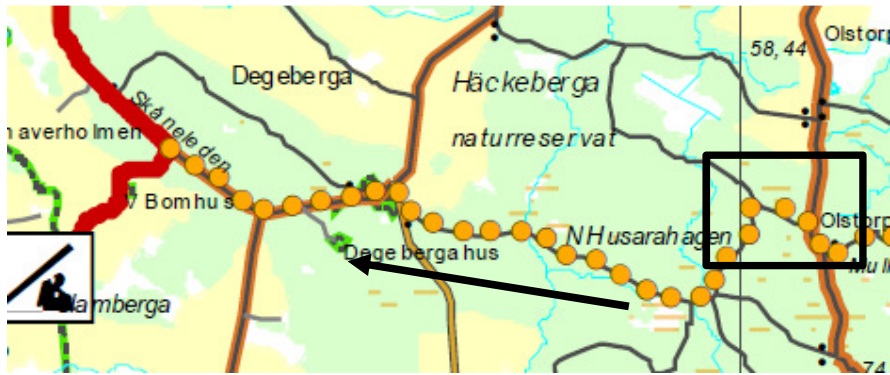
15 Sturup-Häckeberga 11 km

Är en liten bit på:

14 Häckeberga-Väderkullen 8 km

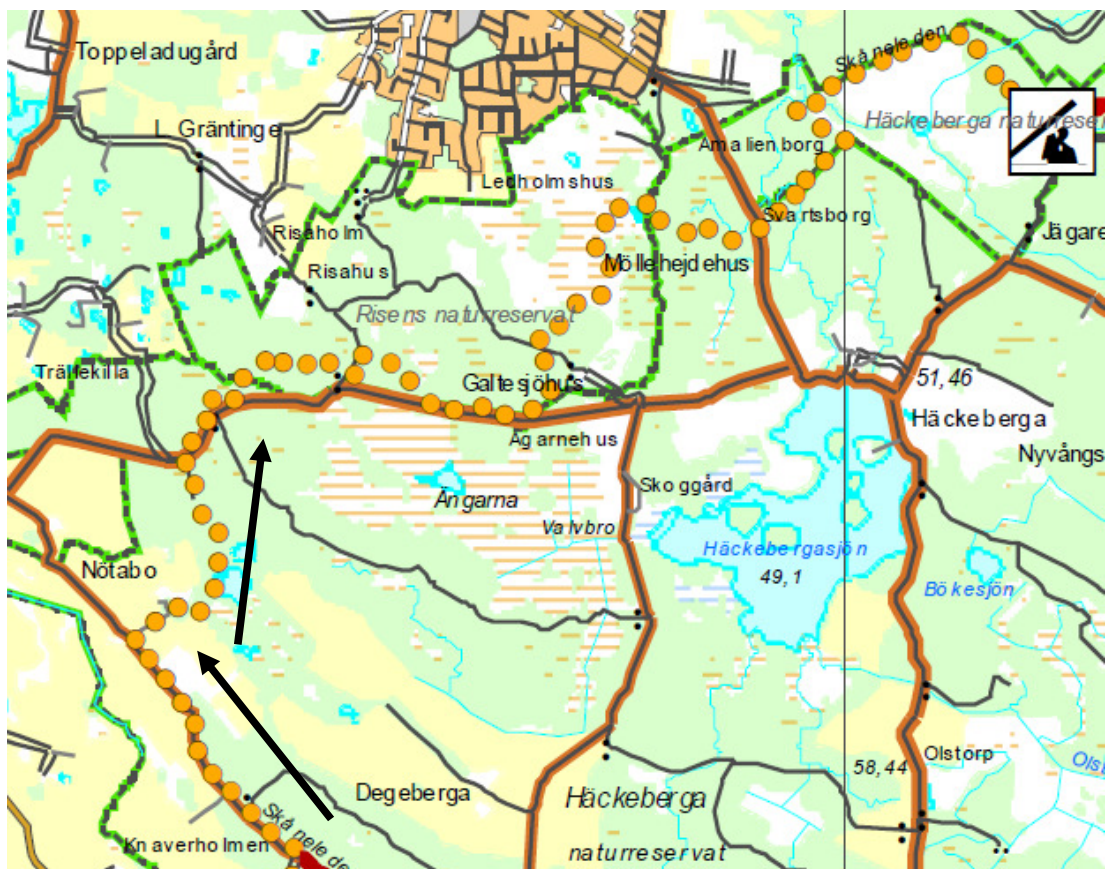
Avslutar med en tur till på:

15A Dörröd-Sturup 14 km



Gå förbi skylt "Fordonstrafik förbjuden" och en kedja som hindrar fordon att köra in. Följ Skåneledens orangea markering och del 15A i ca 4 km.

I Skåneledskorsningen, gå kvar på vägen och lämna 15A för en stund. Följ markering mot bl.a. Häckeberga.



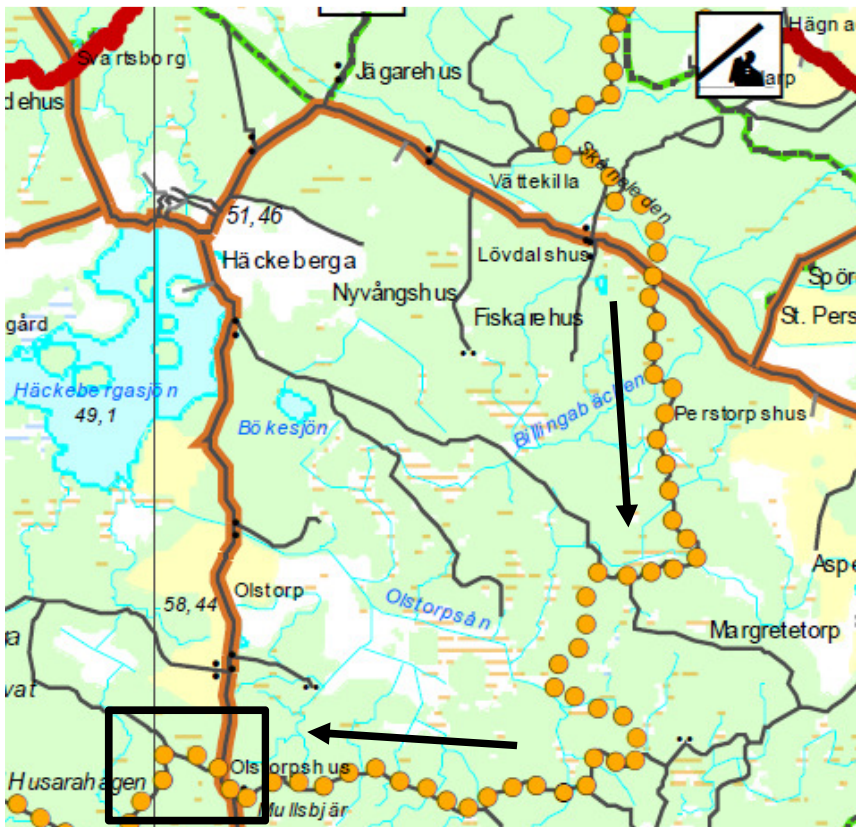
Hela del 15 är 11 km. Man tar sig igenom nästan hela, dvs 10 km. en skylt kommer vid 12 km och vi följer mot bl.a. Häckeberga. Vid 14 km, sedan start, svänger del 15 ner mot en rastplats. Vi följer dock rakt fram / vänster.

På skylten står bland annat mot Väderkullen.



Del 14 följer man i 2 km. Vid nästa korsning, vid Kullatorpet, är vi uppe i 17 km. I Skåneledskorsningen, gå höger, mot bland annat Dörröd.

Nu är man tillbaka på del 15A. Efter 1 km, ignorera Skåneledens väg frakt fram. Håll höger mot Sturup.



Efter 8 km på del 15A kommer en asfaltväg. Gå höger, följandes Skåneleden ner till parkeringsplatsen där bilen står.

Grattis. Du har nu fullbordat:

Häckebergas stora runda runt sjön